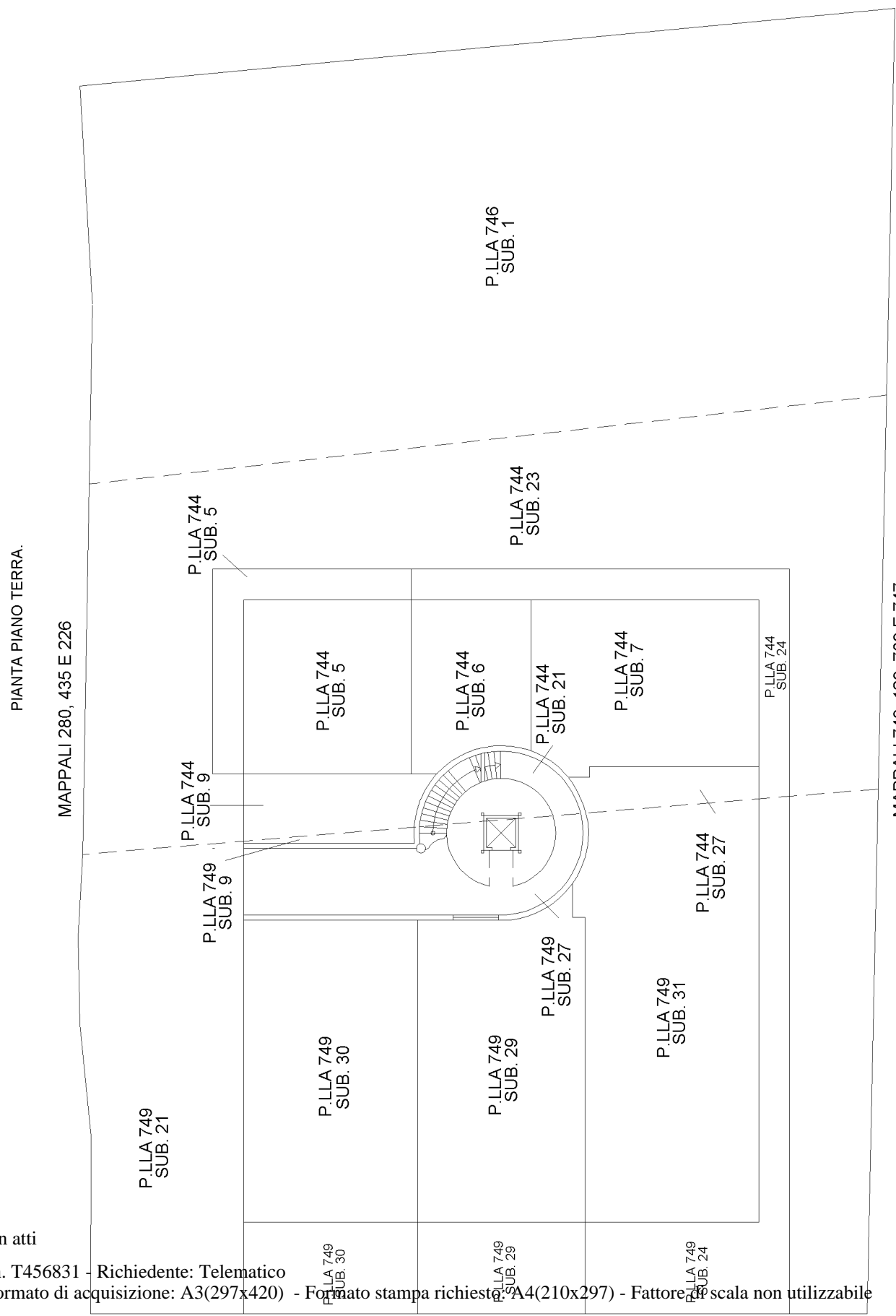


ELABORATO PLANIMETRICO		Compilato da: Sanulli Milena		Iscritto all'albo: Geometri		Prov. Forlì		N. 1960	
Comune di Gatteo		Sezione: Foglio: 8		Particella: 744		Prorogazione n. 16/02/2012		del	
Dimostrazione grafica dei subalberni		Tipo Mappale n.		del		Scala 1 : 200			

Agenzia del Territorio
CATASTO FABBRICATI
 Ufficio Provinciale di Forlì



Ultima planimetria in atti

**Agenzia del Territorio
CATASTO FABBRICATI
Ufficio Provinciale di
Forlì**

ELABORATO PLANIMETRICO

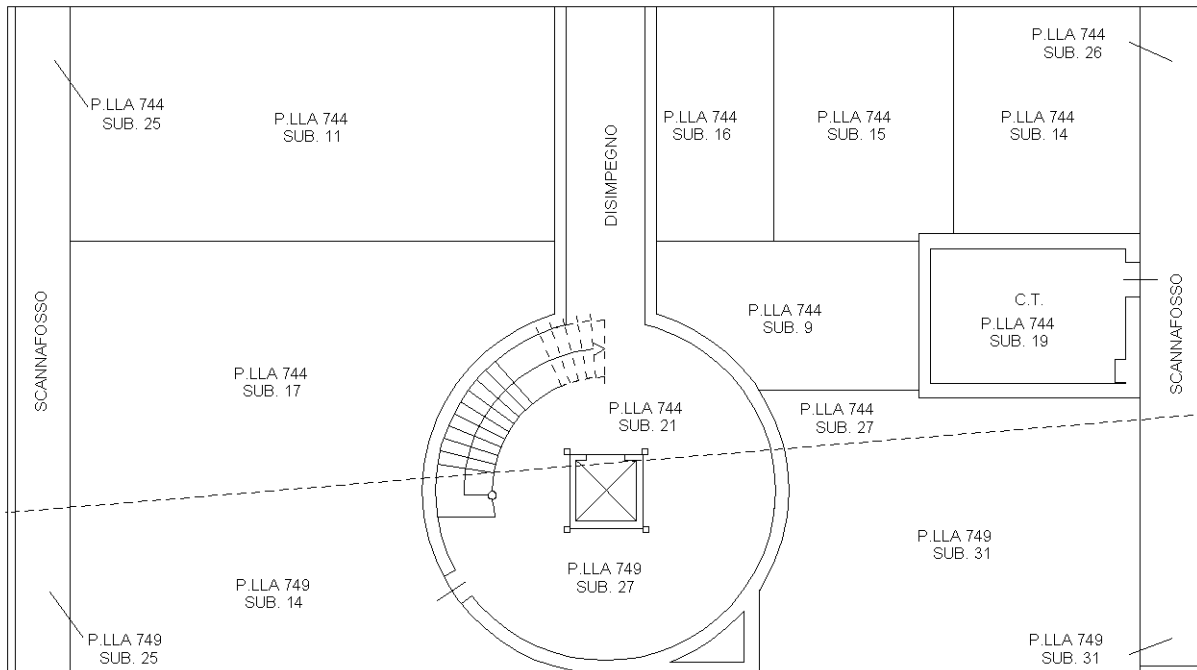
Compilato da:
Sanulli Milena
Iscritto all'albo:
Geometri
Prov. Forlì' N. 1960

Comune di Gatteo
Sezione: Foglio: 8 Particella: 744

Protocollo n. FO0027118 del 16/02/2012
Tipo Mappale n. del

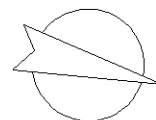
Dimostrazione grafica dei subalterni

Scala 1 : 200



PIANTA PIANO SOTTOSTRADA.

NORD



Catasto dei Fabbricati - Situazione al 03/04/2012 - Comune di GATTEO (D935) - < Foglio: 8 - Particella: 744 - Elaborato planimetrico >

Ultima planimetria in atti

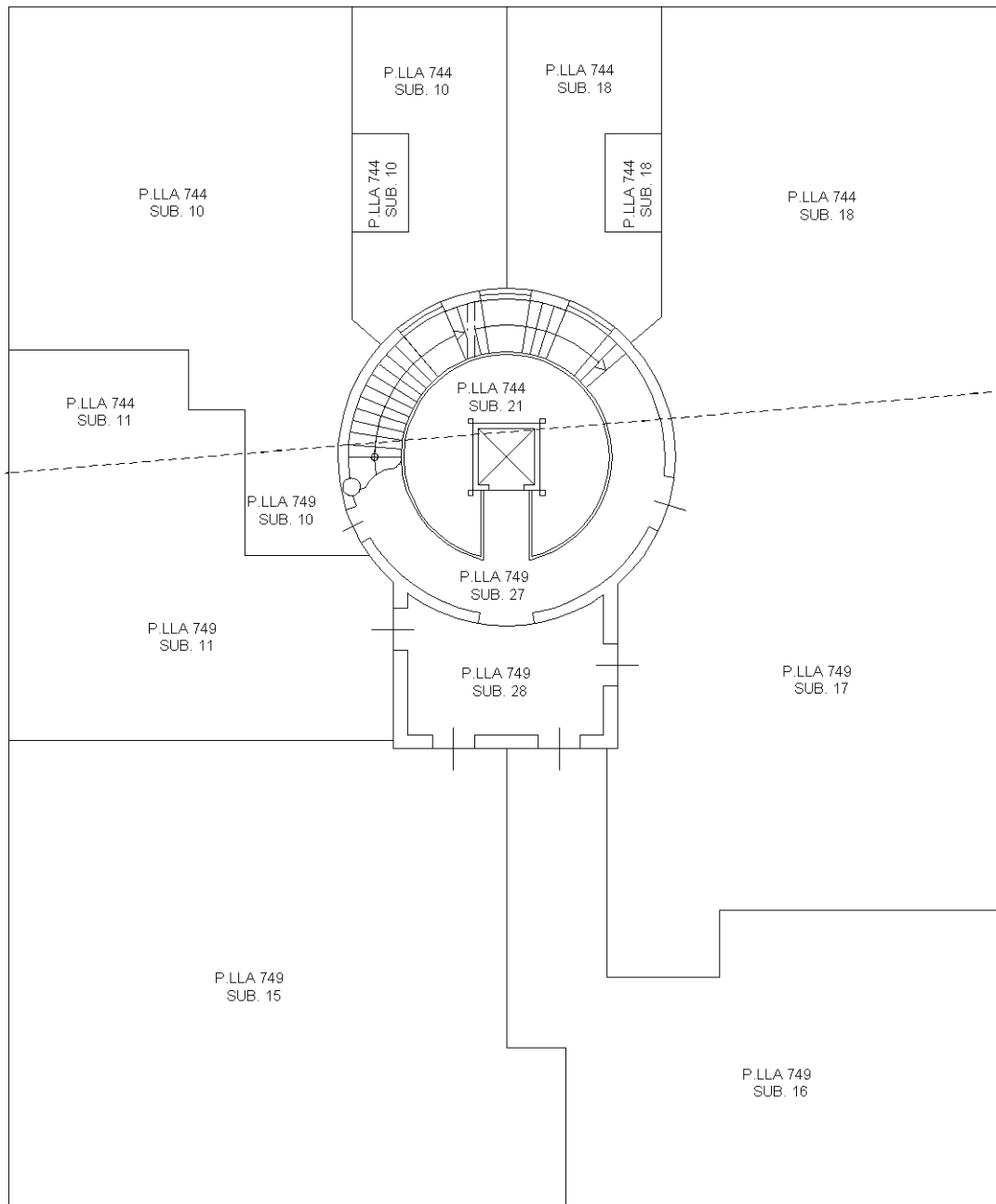
Agenzia del Territorio
CATASTO FABBRICATI
Ufficio Provinciale di
Forlì

ELABORATO PLANIMETRICO	
Compilato da: Sanulli Milena	
Iscritto all'albo: Geometri	
Prov. Forlì'	N. 1960

Comune di Gatteo	Protocollo n. FO0027118 del 16/02/2012
Sezione: Foglio: 8 Particella: 744	Tipo Mappale n. del

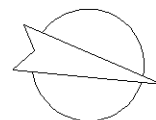
Dimostrazione grafica dei subalterni Scala 1 : 200

Catasto dei Fabbricati - Situazione al 03/04/2012 - Comune di GATTEO (D935) - < Foglio: 8 - Particella: 744 - Elaborato planimetrico >



NORD

PIANTA PIANO PRIMO.



Ultima planimetria in atti

ELABORATO PLANIMETRICO

Compilato da:
Sanulli Milena

Iscritto all'albo:
Geometri

Prov. Forli'

N. 1960

**Agenzia del Territorio
CATASTO FABBRICATI
Ufficio Provinciale di
Forli'**

Comune di Gatteo

Sezione: Foglio: 8

Particella: 744

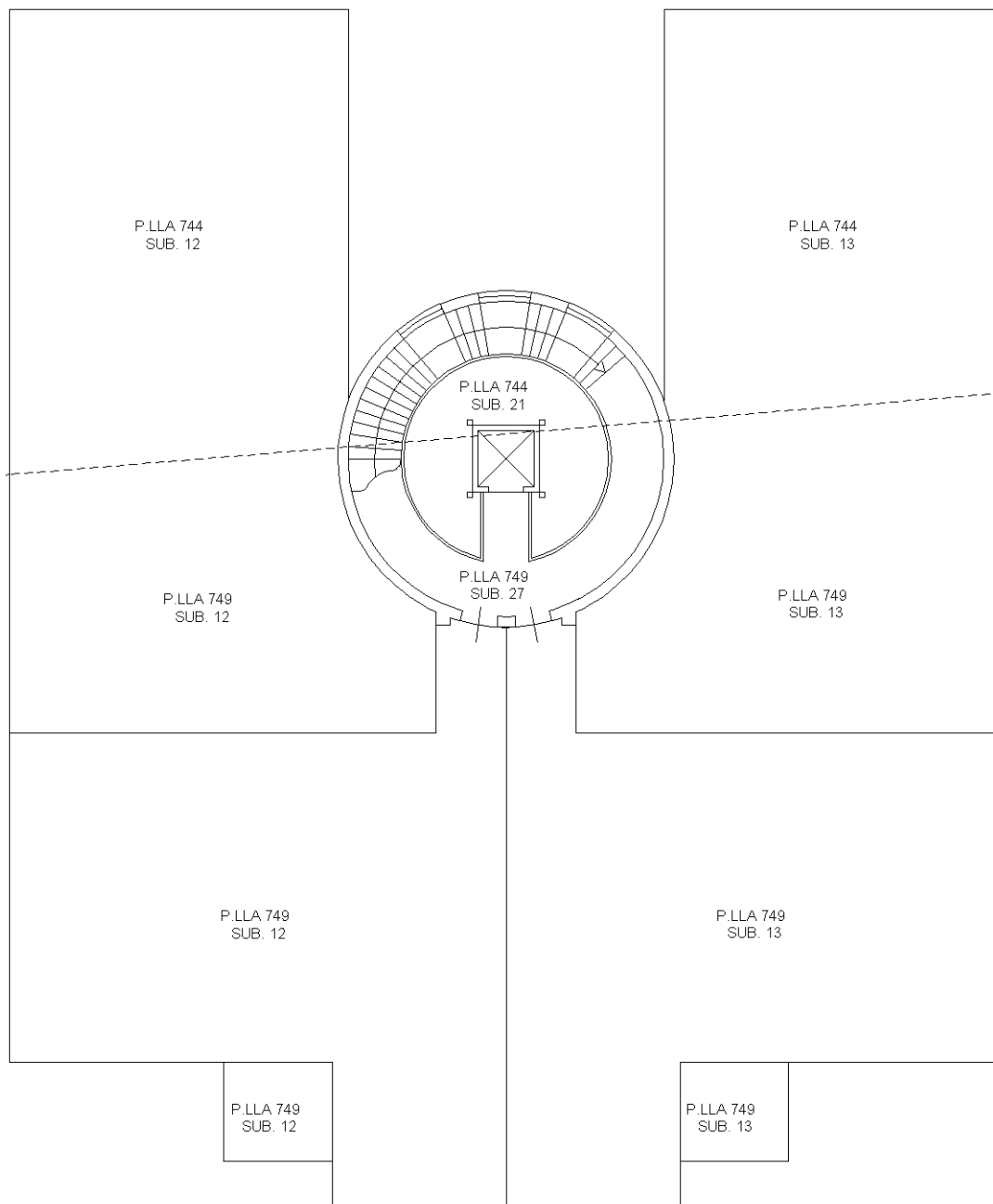
Protocollo n. FO0027118 del 16/02/2012

Tipo Mappale n. del

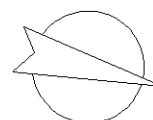
Dimostrazione grafica dei subalterni

Scala 1 : 200

Catasto dei Fabbricati - Situazione al 03/04/2012 - Comune di GATTEO (D935) - < Foglio: 8 - Particella: 744 - Elaborato planimetrico >



NORD



**PIANTA PIANO SECONDO
(SOTTOTETTO).**

Ultima planimetria in atti